




- Legenda:**
- 1038 Parcelní číslo
 - Hranice pozemku
 - Stávající terénní hrany
 - Věcná břemena
 - Hranice katastrálních území
 - Navržené hrany
 - Vysazovaná dřevina
 - 125 Číslo vysazované dřeviny
 - Oblast výsadby
 - Louka
 - Zadržení vody v tůních
 - Zásyp stávajícího koryta
 - Opevnění kamenným pohozem
 - Stabilizace kamenným pasem

Minimální vzájemná vzdálenost mezi vysazovanými dřevinami je 5 m.
Celá oblast výsadby bude po jejím obvodu oplocena proti vniknutí
zvěře. Délka oplocenky je 40 m.

V10	Remízek u T13		Celkem	12 ks
číslo stromu	druh česky	druh latinsky	obvod kmene / výška kmínku (cm)	typ sazenice
207	Svída krvavá	Cornus sanguinea	60-100	prostokořenný
208	Brslen evropský	Euonymus europaeus	40-60	prostokořenný
209	Brslen evropský	Euonymus europaeus	40-60	prostokořenný
213	Svída krvavá	Cornus sanguinea	60-100	prostokořenný

 VODOHOSPODÁŘSKÝ ROZVOJ A VÝSTAVBA a.s. Nábřeží 90/4, Smíchov 150 00 Praha 5 DIVIZE 06	VÝŠKOPISNÝ SYSTÉM: BpV POLOHOPISNÝ SYSTÉM: S-JTSK		Verze	Paré
	Kreslil Ing. Pavel Benda 	Navrhl Ing. Pavel Benda 		
Kraj Jihočeský	Obec Tábor	Soubor 20240722_R_S_1.dwg		
Investor Státní pozemkový úřad	K.Ú. Náchod u Tábora, Nasavrky, Hejlov	Formát A3		
Revitalizace potoků Radimovický a Svrabovský		Datum 11/2023		
		Stupeň DSP/DPS		
		Zakázka 1387/006		
Výsadba V10		Měřítko 1:200	Č. výkresu D.5.12.	